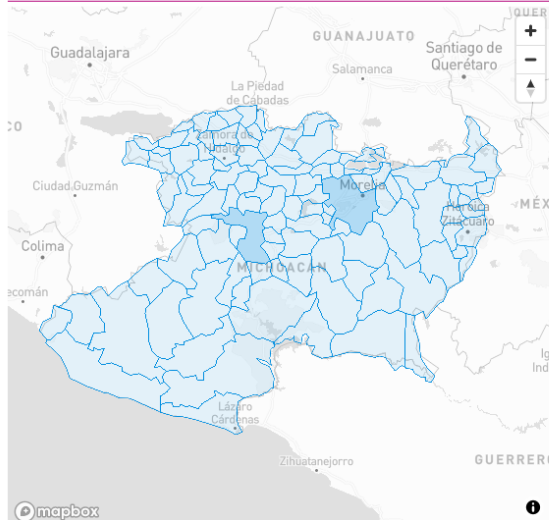


## Información estatal



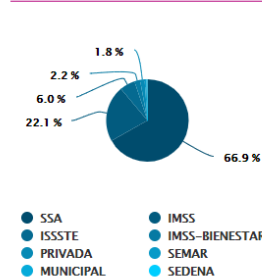
\* Por cada 100,000 habitantes

### Casos activos por municipio de residencia

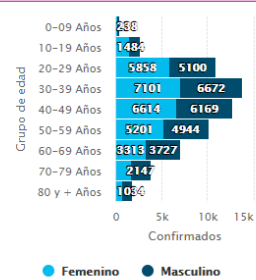


- Coloca el puntero del mouse sobre un municipio para ver su información y haz clic en él para que se filtre también en los datos de la parte superior de la pantalla.
- Información sujeta a cambios por actualización de la plataforma.

### Casos confirmados por institución



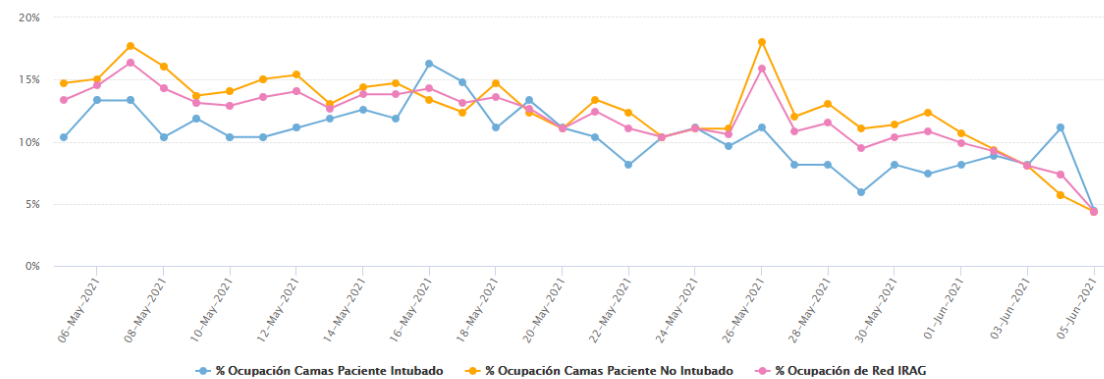
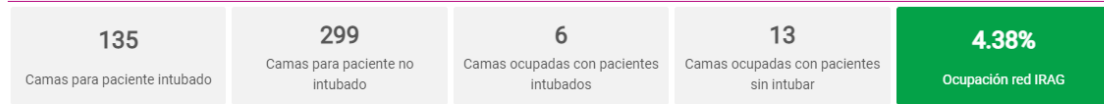
### Casos confirmados por grupo de edad



### Casos confirmados por jurisdicción de residencia

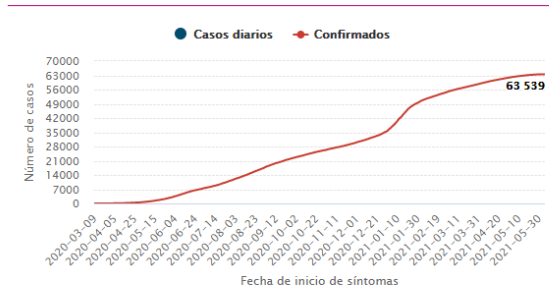


### Ocupación hospitalaria de la red IRAG. SSM

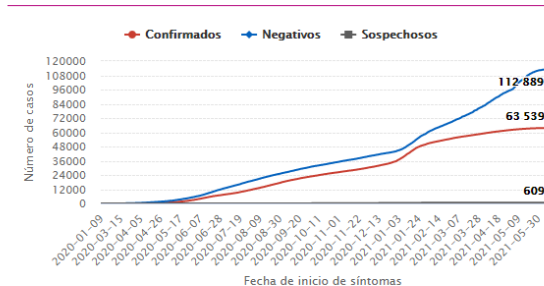


Información sujeta a cambios por actualización de la plataforma.

### Casos acumulados vs casos confirmados por día

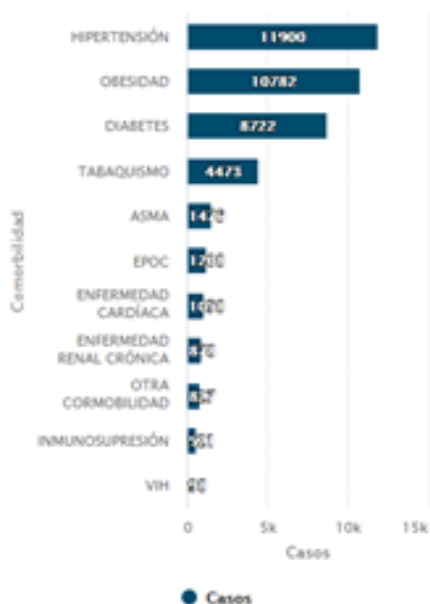


### Línea de eventos

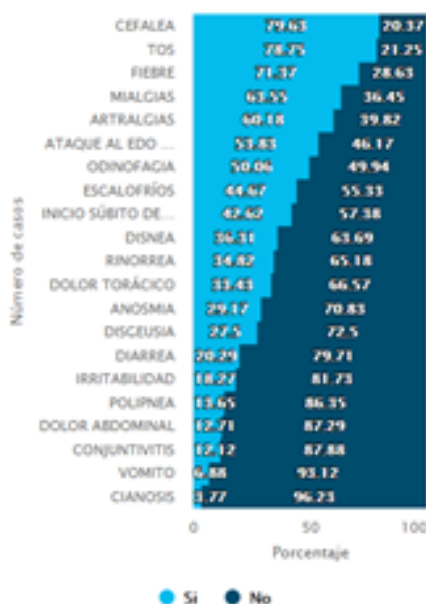


Los casos acumulados y confirmados se presentan por fecha de inicio de los síntomas, lo cual genera una meseta al final de la curva.

### Comorbilidades en casos confirmados



### Frecuencia de los síntomas en casos confirmados



### Nuevos casos

Municipio de residencia	Nuevos casos al corte	Confirmados
URUAPAN	10	5,927
MORELIA	7	14,484
APATZINGÁN	7	2,126
FORÁNEO	3	1,003
ZITÁCUARO	2	1,985
BUENAVISTA	2	240
MÚJICA	2	695
LÁZARO CÁRDENAS	1	6,547
ZACAPU	1	1,326
JUNGAPEO	1	252
PARACHO	1	441
PÁTZOJARO	1	2,588
ARTEAGA	1	121
LOS REYES	1	554
ZINÁPARO	1	100
ZAMORA	1	2,207
SANLUAYO	1	412
<b>Total</b>	<b>43</b>	

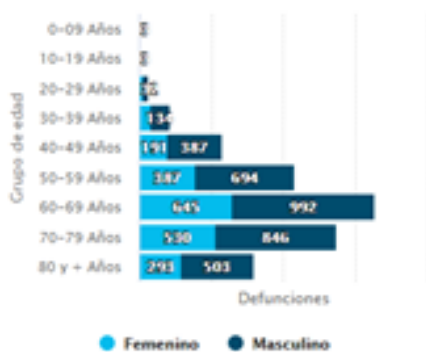
### Defunciones

Municipio de residencia	Nuevas defunciones al corte
ZITÁCUARO	1
ZINÁPÉCUARO	1
LA PIEDAD	1
PÁTZOJARO	1
<b>Total</b>	<b>4</b>

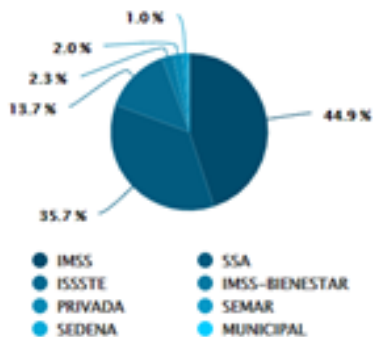
### Comorbilidades en defunciones



### Defunciones por grupo de edad



### Defunciones por institución



Para más información COVID-19 en Michoacán consulte: <https://michoacancoronavirus.com>

Fuente: Centro Estatal de Operaciones COVID-19, SEMAR.